


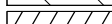



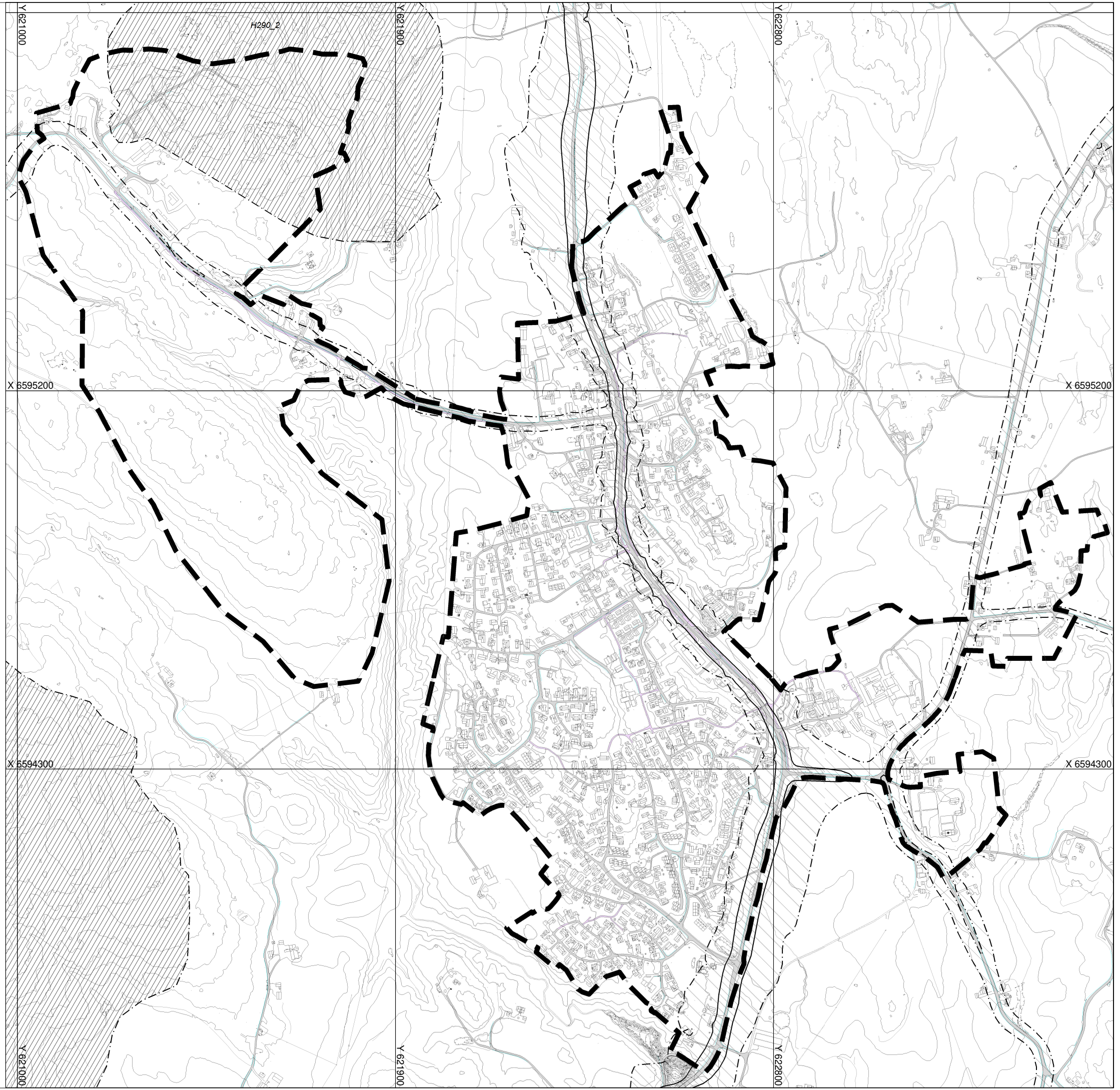


**TEGNFORKLARING:** (plandata)

Temakart T3 for Støysoner:

-  Støysonegrense
-  Støysoner, rød sone iht. T-1442 (H210)
-  Støysoner, gul sone iht. T-1442 (H220)
-  Støysoner, andre soner iht. T-1442 (H290)
-  PÅskrift
-  Planområde
-  Planens begrensning



*Basiskartet er tegnet med svak gråfarge  
Dette kartet er elektronisk godkjent og trenger ikke underskrift. Kartet er i samsvar med vedtaket.*



**KOMMUNEDELPLAN FOR  
SKIPTVET SENTRUM**

"SENTRUMSPLANEN" - 2021 - 2033

MED TILHØRENDE BESTEMMELSER



N

Kartgrunnlag: FKB  
Koordinatsystem: Euref 89 sone 32  
målestokk A3: 1:9000

SAKSBEHANDLING IFØLGE PLAN- OG BYGNINGSLOVEN

**KART: T3s temakart for støysoner**      utskrift: 16.02.2021

Revisjon: ...	...	...
<b>Kommunestyrets vedtak:</b>	<b>KS</b>	<b>dato</b>
2. gangs behandling i det faste utvalget for plansaker	KS 21/	dato
1. gangs behandling i det faste utvalget for plansaker	KS 21/	dato
Fatsetting av planprogram	KS 20/087	17.09.20
Høringsfrist og offentlig ettersyn av planprogram	KS 20/025	08.06.20
Vedtak om oppstart og kunngjøring	KS 20/025	15.04.20